

PHOTOGRAPHIE
GAËTAN CHEVRIER





LA VUE AERIENNE SUR LE SITE DU PROJET



MUTUALISER LES STATIONNEMENTS



CONSTRUIRE LA FRANGE URBAINE DU SITE EN VIS A VIS DE L'ÉCOLE



PRESERVER LES ARBRES EXISTANTS



COMPOSER UNE FORME COMPACTE




PRÉSERVER L'INTIMITÉ DES LOGEMENTS, LIMITER LA CONSTRUCTIBILITÉ



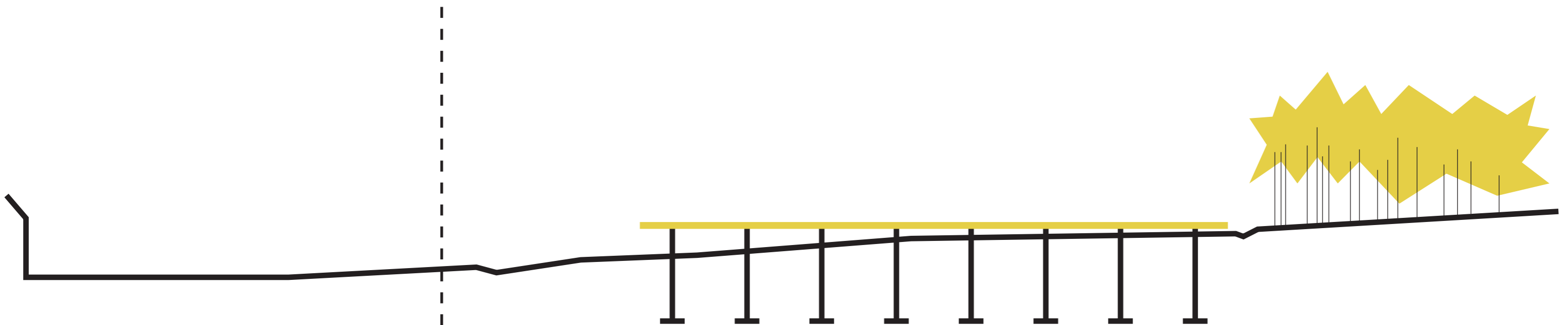
GERER LA TOPOGRAPHIE DU SITE ET LE RUISSELLEMENT DES EAUX PLUVIALES



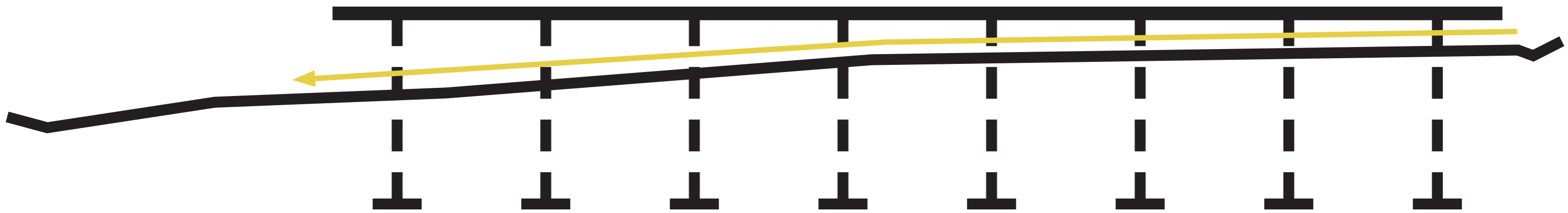
LA COUPE SUR LE TERRAIN



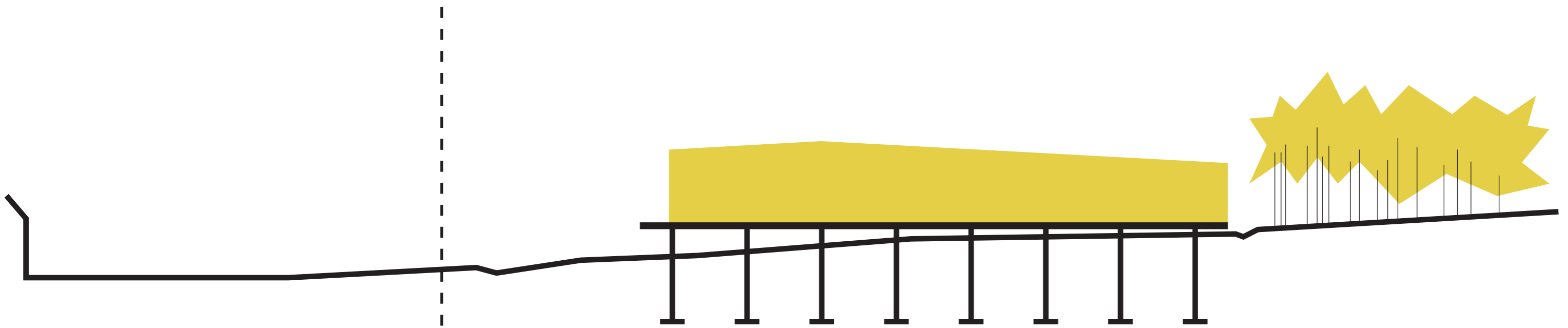
UNE CONSTRUCTION SUR PILOTIS BÉTON



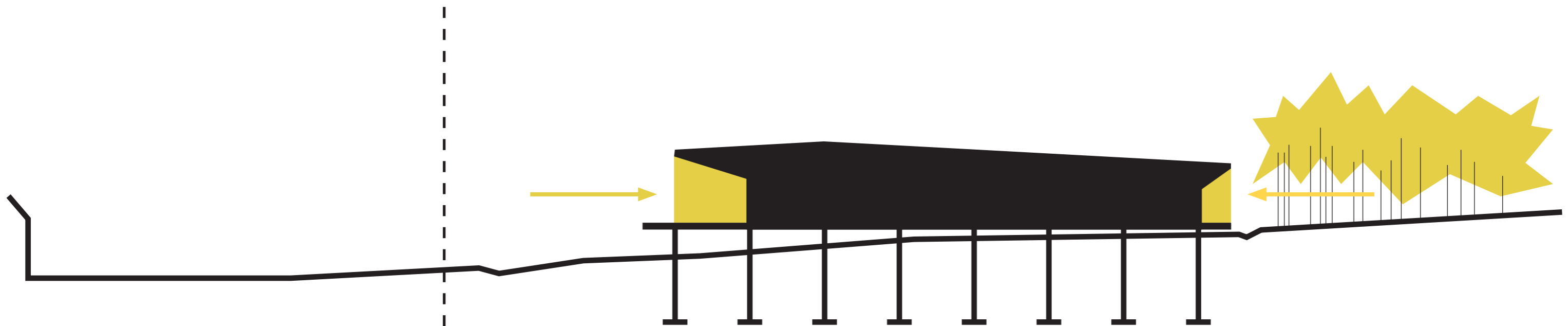
UN PATEAU EN OSSATURE BOIS



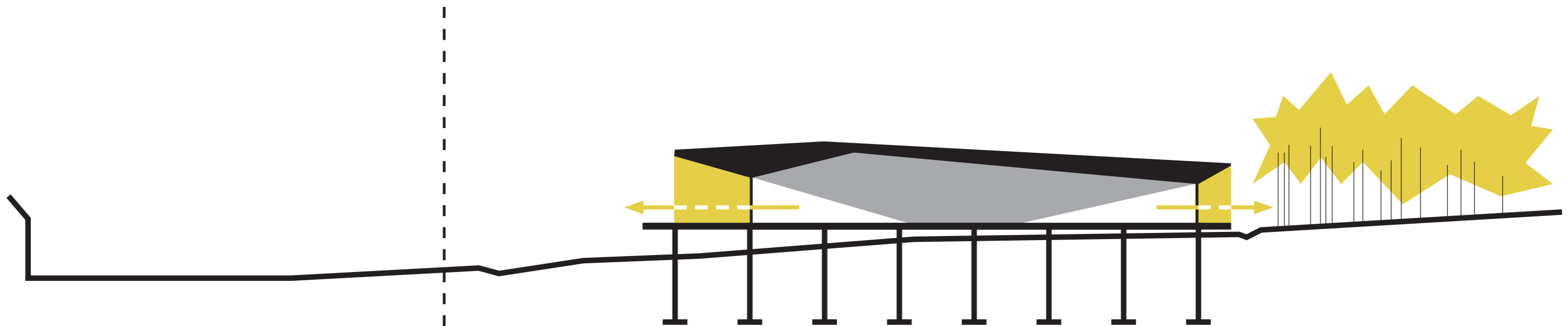
LAISSER LIBRE L'ÉCOULEMENT DES EAUX SOUS LE PLATEAU BOIS



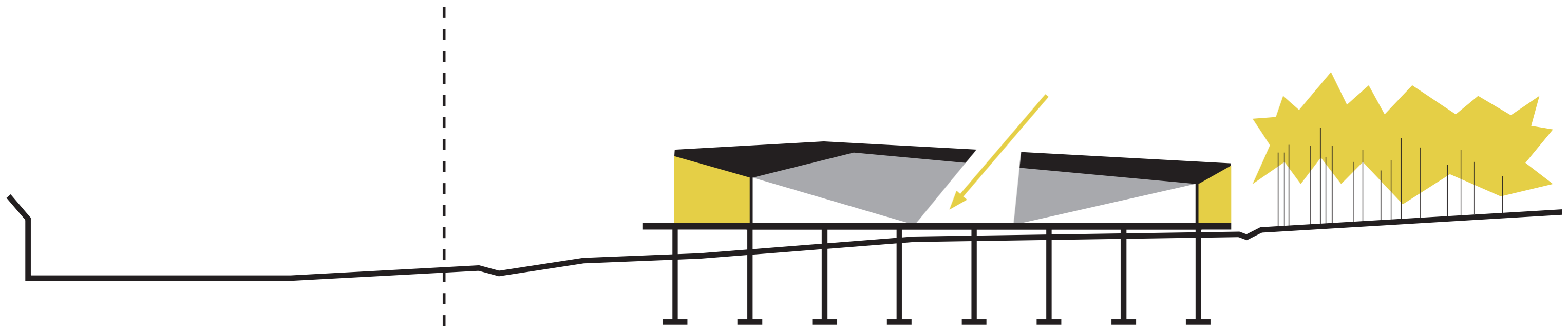
POSER UN VOLUME EN OSSATURE BOIS SUR LE PLATEAU BOIS



CREUSER LE VOLUME POUR CRÉER DES AUVENTS QUI PROTÈGENT LES ENTRÉES ET LES TERRASSES DES ESPACES D'ACTIVITÉS



ECLAIRER NATURELLEMENT ET OUVRIR LES ESPACES D'ACTIVITÉS SUR LE PAYSAGE ENVIRONNANT



CRÉER DES PUIITS DE LUMIÈRE POUR ÉCLAIRER LES ESPACES D'ACTIVITÉS

ILLUSTRATION
BENJAMIN ADAM

